



71 circuits
717 km

Terre de randonnée

Le Pays du Roquefort

Le Pays du Roquefort Terre de Randonnée

Au cœur du Parc naturel régional des Grands Causses, en Pays du Roquefort, laissez-vous charmer par nos 71 circuits de randonnée. Des plaines des Rougiers aux plateaux calcaires des Causses, en passant par des sentiers sinueux offrant des panoramas à couper le souffle, chaque pas vous promet une expérience inoubliable.


Que vous recherchiez la tranquillité, des défis sportifs ou des découvertes culturelles, nos 710 km de sentiers vous offrent une diversité infinie. Vivez des moments d'émerveillement au fil des saisons : les étendues fleuries du printemps, les journées ensoleillées de l'été, les paysages flamboyants de l'automne et la quiétude de l'hiver. Que vous soyez seul, en famille ou entre amis, amateurs ou randonneurs chevronnés, nos chemins n'attendent que vous.

Alors, enfiler vos chaussures de marche et préparez votre sac à dos ! Amis randonneurs, bienvenue chez nous !


Plus d'informations :
Office de Tourisme Pays du Roquefort
Tél. : 05 65 58 56 00
www.roquefort-tourisme.fr



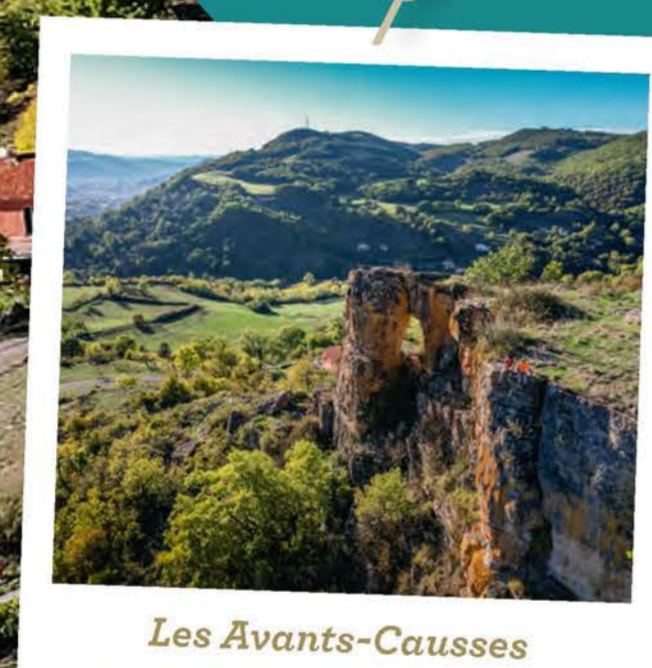
Crédits photos : Virginie Goussier, Roquefort Tourisme - Cartographie : Altiplano-carto.fr
Impression et mise en page : Imprimerie du Progrès




Le Rougier



Le Causse du Larzac



Les Avants-Causses



Les Vallons

Charte du Bon randonneur



- Restons sur les sentiers
- Ramenons nos déchets
- N'allumons pas du feu
- Refermons les clôtures et les barrières
- Gardons la maîtrise de notre toutou
- Laissons pousser les fleurs



Terroirs saveurs

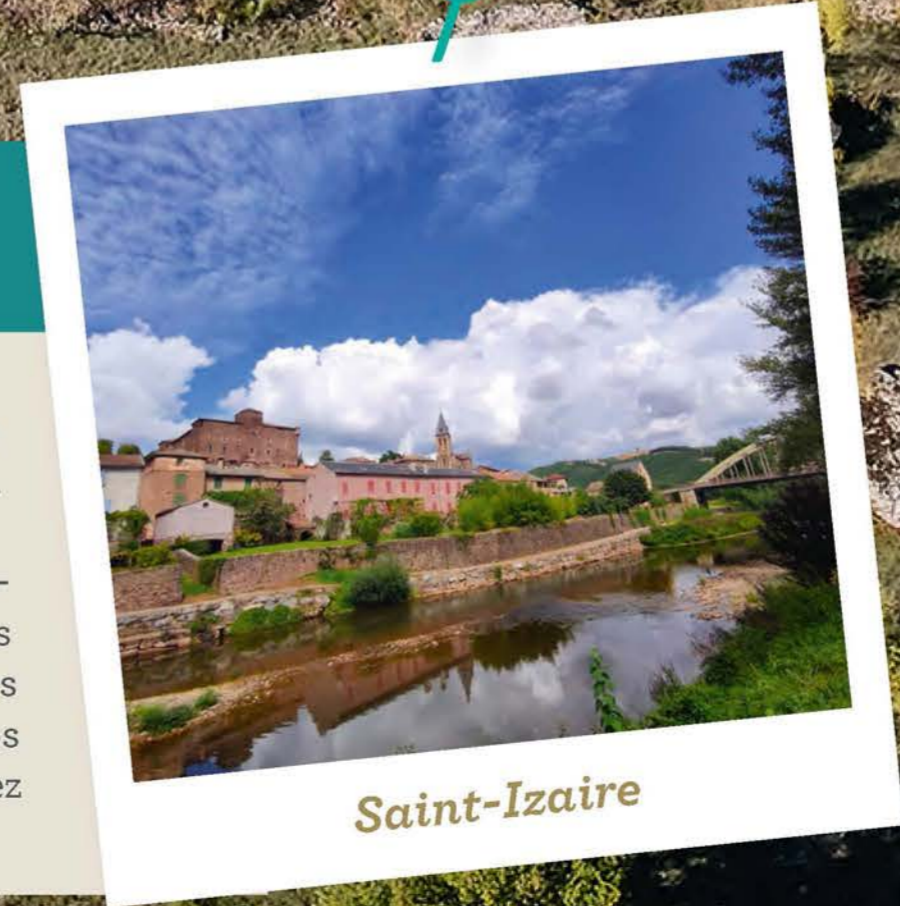
La gastronomie aveyronnaise, particulièrement en Pays du Roquefort, ravit les papilles. Dans ce pays de traditions, Roquefort-sur-Soulzon, Grand Site Occitanie, est l'écrin où le célèbre fromage éponyme affine son caractère unique. Le pérail, autre spécialité, se trouve aussi sur les étals des marchés locaux, riches en produits du terroir. Des plats traditionnels à base d'agneau aux délices sucrés comme les oreillettes, la fouace et la flaune, chaque mets révèle la richesse de notre patrimoine culinaire. Ici, la gastronomie est une expérience sensorielle qui rend hommage au savoir-faire et à la passion des producteurs locaux.



Rando Grands Causses



Retrouvez et téléchargez l'ensemble des tracés sur rando.parc-grand.causses.fr



Saint-Izaire

Deux itinérances uniques, une multitude de découvertes

Parcourez les grands espaces du Pays du Roquefort à travers deux itinérances exceptionnelles. Sillonnez les paysages des hauts du Rougier jusqu'au plateau du Larzac lors d'une aventure de 4 jours, couvrant 75 km et offrant un dénivelé positif de 2 598 mètres.

1 jour de plus ? Tentez l'immersion dans l'authenticité du Pays du Roquefort en parcourant 87,3 km avec un dénivelé positif de 2 961 mètres. De la découverte des panoramas à couper le souffle à l'immersion dans la tradition fromagère locale, ces deux parcours promettent une expérience inoubliable au cœur d'une nature préservée. Alors, enfiler vos chaussures de marche et préparez votre sac à dos ! Amis randonneurs, bienvenue chez nous !

Le Pays du Roquefort

Terre de randonnée

717 km - 71 circuits



LEGENDE

- Sentier de randonnée
- GR 736
- Itinérance des hauts du Rougier au plateau du Larzac
- Voie verte YES
- Limite communauté de communes
- Départ des circuits de Randonnée
- 📍 Office de tourisme
- 🏰 Grande états d'Ocitanie

0 1 2 3km